

## Anmeldelse/Ansøgning om skovetablering

Undertegnede ønsker at etablere skov på arealet angivet på bilag 1, i henhold til bekendtgørelse om jordressourcens anvendelse til dyrkning og natur §§ 8 - 9.

	Ejer:	Anmelder:
Navn	GUBRA ApS	Jakob Nielsen
Evt. virksomhed/organisation		Skovdyrkerne Øerne
Vej	Hørsholm Kongevej 11B	Damsbovej 11
Postnummer og by	2970 Hørsholm	5492 Vissenbjerg
Tlf.	28 72 00 93	21722071

### Arealoplysninger:

Ejerlav	Stengade by, Tullebølle	
Matrikelnummer	1e	
Kommune	Langeland Kommune	
Arealets størrelse (ha)	3,54	
Seneste år for jordbehandling samt sprøjtning/gødsning	2020	
Arealets nuværende funktion (f.eks. Dyrket, udyrket)	Dyrket	
Arealet er udpeget som <u>uønsket</u> skovrejsnings-område	JA <input type="checkbox"/>	NEJ <input checked="" type="checkbox"/>

### Begrundelse for, samt beskrivelse af aktivitet

Anmeldelsen sker i forbindelse med ansøgning om tilskud til privat skovrejsning - 2020.  
En del af det danske landdistriktsprogram (LDP) 2014-2020

**HUSK at vedlægge kopi af markblok-kort eller luftfoto med tydelig angivelse af areal**

Dato: 23. juni 2020

Underskrift: Underskrevet af skovrejser

Dato: 23. juni 2020

Underskrift: Skovfoged: Jakob Nielsen

Anmeldelse samt kortbilag sendes til den kommune, hvori det ønskede areal er beliggende.

## **Vejledning til skovanmeldelse**

Hvis fanen "STAMDATA" er udfyldt korrekt så henter den selv de **fleste** af de nødvendige projektoplysninger. **Dog** skal grønne felter udfyldes - og forudfyldte krydser/uudfyldte felter i skemaet ajourføres med det konkrete projekt.

Skemaet sendes til kommunen sammen med VVM-anmeldelse og kortbilag. Er arealet udpeget som skovrejsning uønsket, sendes der samtidig en ansøgning om dispensation til at få lov til at plante skov indenfor skovrejsning uønsket udpegning.

### **Husk kortbilag:**

Skemaet sendes til kommunen sammen med et kortbilag, som indeholder et oversigtskort i eks. 1:50.000, hvor ejendommen er markeret, og et skovkort i målestok eks. 1:5.000 hvor det berørte areal er markeret. Brug evt . Det samme kortbilag bruges til VVM-anmeldelse.

# FULDMAGT

Fuldmagt vedrørende ansøgninger, indberetninger mv. i forbindelse med skovrejsning

Herved meddeles fuldmagt til, at 'Skovdyrkerne Øerne' på GUBRA ApS vegne kan underskrive:

- Ansøgninger og indberetninger om tilskud til skovrejsning
- Dispensationsansøgninger o.lign. i forbindelse med skovrejsning

NAVN: GUBRA ApS - Hørsholm Kongevej 11 B, 2970 Hørsholm

UNDERSKRIFT:  CEO, Gubra ApS

DATO: 27. februar 2020

Langelands Kommune – Teknik og Miljø  
Att. Victoria Canterbury  
Fredensvej 1  
5900 Rudkøbing

23. juni 2020

## Høring af skovrejsningsprojekt

Skovdyrkerne Øerne vil gerne på vegne af

*GUBRA ApS, Hørsholm Kongevej 11b, 2970 Hørsholm  
angående matrikel: 1e, Stengade By, Tullebølle*

have udført en Kommunehøring af en ansøgning om tilskud til privat skovrejsning under ordningen "Privat skovrejsningsordningen 2020 jf. Vejledning om privat skovrejsning 2020"

Kommunen anmodes om at vurdere skovrejsningsprojektet i forhold til:

- Beskyttede naturtyper, jf. naturbeskyttelseslovens § 3.
- Beskyttelseslinjer omkring fortidsminder, vandløb og søer.
- Fredede fortidsminder.
- Beskyttede sten- og jorddiger, jf. museumslovens § 29a.
- Vandløbsloven.
- Områdeudpegningen - er projektet beliggende i et område, der er udpeget som negativområde med hensyn til skovrejsning?
- Område med særlige drikkevandsinteresser eller vandindvindingsoplunde for almene vandforsyninger.
- Fredninger.
- Internationale naturbeskyttelsesområder som fx habitat- og fuglebeskyttelsesområder.

Kommunen anmodes samtidig om at foretage en screening af projektet i forhold til VVM-reglerne på baggrund af det vedsendte materiale, (Udfyldt VVM-skema samt ansøgning om skovetablering i henhold til bekendtgørelse om jordressourcens anvendelse til dyrkning og natur). Der henvises til lov om miljøvurdering af planer og programmer og af konkrete projekter (VVM)<sup>1</sup>, hvor skovrejsning generelt er omfattet af bilag 2.

Vi vil gerne bede om at modtage kommunens høringssvar inden 2 uger regnet fra datoen på dette brev.

Med venlig hilsen

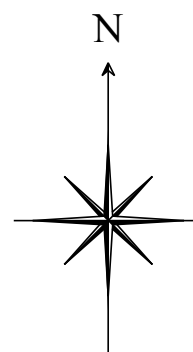
**Jakob Nielsen**  
Skovfoged



Skovdyrkerforeningen Øerne  
Damsbovej 11  
5492 Vissenbjerg, Danmark  
Mobil +45 21 72 20 71  
Telefon +45 62 62 47 47  
[jni@skovdyrkerne.dk](mailto:jni@skovdyrkerne.dk)  
[www.skovdyrkerne.dk](http://www.skovdyrkerne.dk)



# Stengadevej øst



Samlet tilplantet areal (tilskudsareal) : 3,5 ha

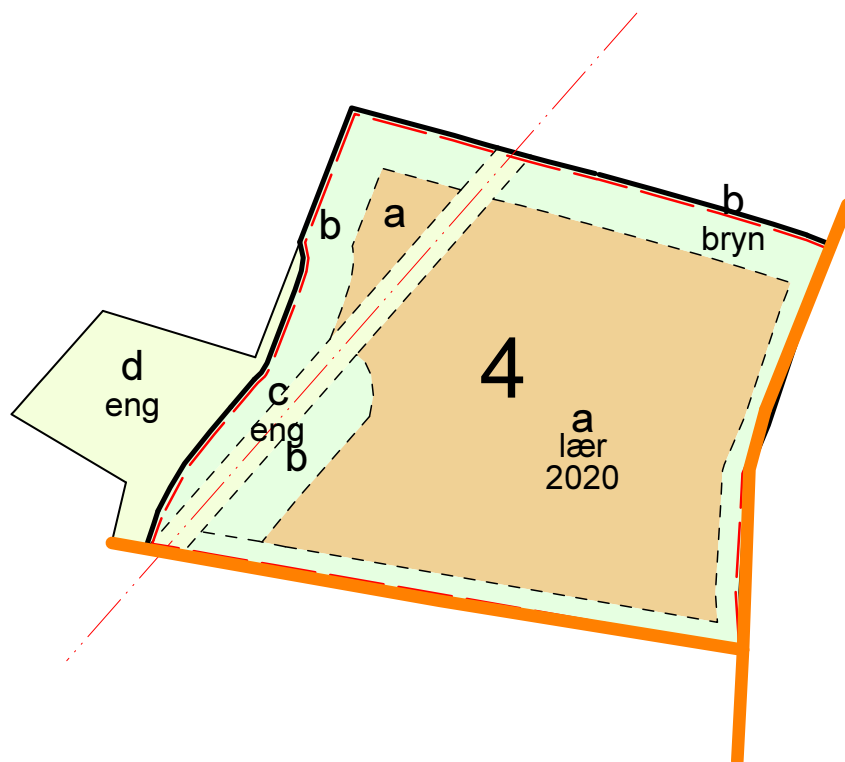
Samlet nyt fredsskogsareal; 3,7 ha

Samlet ny hegnslinje (tilskud) : 800 m

Mat. nr.: 1e Stengade By, Tullebølle

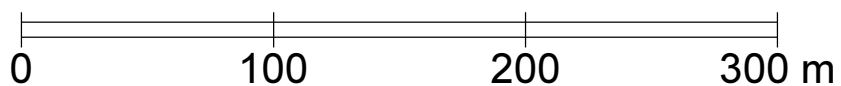
Ejendomsnr.: 4820008882

Markblok: 617091-18



- Ny fredskov
- - - Hegnslinje
- Dige

1:3.000



# Stengadevej øst



Samlet tilplantet areal (tilskudsareal) : 3,5 ha  
Samlet nyt fredsskogsareal; 3,7 ha  
Samlet ny hegnslinje (tilskud) : 800 m

Mat. nr.: 1e Stengade By, Tullebølle

Ejendomsnr.: 4820008882

Markblok: 617091-18



— Ny fredskov  
- - Hegnslinje

1:3.000



**Forundersøgelsesskema til skovrejsning:** (Indsendes senest 4 uger efter forespørgsel)

SLKS j.nr.	Ejer	GUBRA Aps	Matr.nr. og ejerlav	Ejendomsnr.
Ansøgningsrunde: 2020	Adresse	Hørsholm Kongevej 11B, 2970 Hørsholm	1e Stengade By, Tullebølle	4820008882
Museets j.nr.:	Kommune	Langeland Kommune		

**Arkivalske og andre oplysninger**

Langelands Museum har ingen bemærkninger til høringen.

**Jordbearbejdnig:**  Skønsm jordbearbejdnig/alm. landbrugspløjning


**Skovrejsningsareal:**  3,54 ha

**Reolpløjning**

**Indstilling**

a) Ingen arkæologiske interesser	
b) rekognoscering	
c) forundersøgelse	
d) efterkognoscering	
e) ønsker projektstart udskudt i henhold til aftale med Skov- og Naturstyrelsen med henblik på forundersøgelser	
f) Ansøgning om midler til forundersøgelse sendes til SLKS	

**Dato:** 25/6-20

**Underskrift:** 

Museets stempel: **Bevægelsescenter**  
Langelands Museum  
Østergade 25, 5900 Runkeløkke  
Tlf. +45 63 51 63 12 - Tlf. +45 63 51 63 13



## Anmeldeskema

Bekendtgørelse nr. 1832 af 16. december 2015 om vurdering af visse offentlige og private anlægs virkning på miljøet (VVM) i medfør af lov om planlægning

Basisoplysninger	<b>Tekst</b>		
Projektbeskrivelse (kan vedlægges)	Skovrejsning med løv og nåleskov. Arealet ligger i skovrejsnings NEUTRAL zone.		
Navn, adresse, telefonnr. og e-mail på bygherre	GUBRA ApS Hørsholm Kongevej 11B, 2970 Hørsholm		
Navn, adresse, telefonnr. og e-mail på kontaktperson	Jakob Nielsen, Damsbovej 11, 5492 Vissenbjerg, jni@skovdyrkerne.dk, 21722071		
Projektets adresse, matr. nr. og ejerlav	Stengadevej 29, 5953 Tranekær, 1e Stengade By, Tullebølle		
Projektet berører følgende kommune eller kommuner (omfatter såvel den eller de kommuner, som projektet er placeret i, som den eller de kommuner, hvis miljø kan tænkes påvirket af projektet)	Langeland Kommune		
Oversigtskort i målestok eks. 1:50.000 – Målestok angives	Se tilskudsbilag		
Kortbilag i målestok 1:10.000 eller 1:5.000 med indtegning af anlægget og projektet (vedlægges dog ikke for strækningsanlæg)	Se tilskudsbilag		
<b>Forholdet til VVM reglerne</b>	<b>Ja</b>	<b>Nej</b>	
Er projektet opført på bilag 1 til denne bekendtgørelse		X	
Er projektet opført på bilag 2 til denne bekendtgørelse	x		Bilag 2 pk. 1d.

<b>Projektets karakteristika</b>	<b>Tekst</b>
1. Hvis bygherren ikke er ejer af de arealer, som projektet omfatter angives navn og adresse på de eller den pågældende ejer, matr. nr og ejerlav	
2. Arealanvendelse efter projektets realisering Det fremtidige samlede bebyggede areal i m <sup>2</sup> Det fremtidige samlede befæstede areal i m <sup>2</sup>	0

<p>3. Projektets areal og volumenmæssige udformning</p> <p>Er der behov for grundvandssænkning i forbindelse med projektet og i givet fald hvor meget i m</p> <p>Projektets samlede grundareal angivet i ha eller m<sup>2</sup></p> <p>Projektets bebyggede areal i m<sup>2</sup></p> <p>Projektets nye befæstede areal i m<sup>2</sup></p> <p>Projektets samlede bygningsmasse i m<sup>3</sup></p> <p>Projektets maksimale bygningshøjde i m</p>	<p>Projektets grundareal (ha): 3,54</p> <p>Heraf løvskov (ha) 1,3</p> <p>Heraf nåleskov (ha) 2,24</p>
<p>4. Projektets behov for råstoffer i anlægsperioden</p> <p>Råstofforbrug i anlægsperioden på type og mængde:</p> <p>Vand- mængde i anlægsperioden</p> <p>Affaldstype og mængder i anlægsperioden</p> <p>Spildevand – mængde og type i anlægsperioden</p> <p>Håndtering af regnvand i anlægsperioden</p> <p>Anlægsperioden angivet som mm/åå – mm/åå</p>	<p>Ingen</p>

Projektets karakteristika	Tekst
<p>5. Projektets kapacitet for så vidt angår flow ind og ud samt angivelse af placering og opbevaring på kortbilag af råstoffet/produktet i driftsfasen:</p> <p>Råstoffer – type og mængde i driftsfasen</p> <p>Mellemprodukter – type og mængde i driftsfasen</p> <p>Færdigvarer – type og mængde i driftsfasen</p> <p>Vand – mængde i driftsfasen</p>	<p>Ingen</p>
<p>6. Affaldstype og årlige mængder, som følge af projektet i driftsfasen:</p> <p>Farligt affald:</p> <p>Andet affald:</p> <p>Spildevand til renselanlæg:</p> <p>Spildevand med direkte udledning til vandløb, sø, hav:</p> <p>Håndtering af regnvand:</p>	<p>Ingen</p>

Projektets karakteristika	Ja	Nej	Tekst
7. Forudsætter projektet etablering af selvstændig vandforsyning?		x	
8. Er anlægget eller dele af anlægget omfattet af standardvilkår?			Hvis »ja« angiv hvilke. Hvis »nej« gå til punkt 10
9. Vil anlægget kunne overholde alle de angivne standardvilkår?			Hvis »nej« angives og begrundes hvilke vilkår, der ikke vil kunne overholdes.
10. Er anlægget eller dele af anlægget omfattet af BREF-dokumenter?		x	Hvis »ja« angiv hvilke. Hvis »nej« gå til pkt. 12.
11. Vil anlægget kunne overholde de angivne BREF-dokumenter?			Hvis »nej« angives og begrundes hvilke BREF-dokumenter, der ikke vil kunne overholdes.
12. Er anlægget eller dele af anlægget omfattet af BAT-konklusioner?		x	Hvis »ja« angiv hvilke. Hvis »nej« gå til punkt 14.

Projektets karakteristika	Ja	Nej	Tekst
13. Vil anlægget kunne overholde de angivne BAT-konklusioner?			Hvis »nej« angives og begrundes hvilke BAT-konklusioner, der ikke vil kunne overholdes.
14. Er projektet omfattet af en eller flere af Miljøstyrelsens vejledninger eller bekendtgørelser om støj?		x	Hvis »ja« angives navn og nr. på den eller de pågældende vejledninger eller bekendtgørelser. . Hvis »nej« gå til pkt. 17.
15. Vil anlægsarbejdet kunne overholde de vejledende grænseværdier for støj og vibrationer?			Hvis »nej« angives overskridelsens omfang og begrundelse for overskridelsen
16. Vil det samlede anlæg, når projektet er udført, kunne overholde de vejledende grænseværdier for støj og vibrationer?			Hvis »nej« angives overskridelsens omfang og begrundelse for overskridelsen
17. Er projektet omfattet Miljøstyrelsens vejledninger, regler og bekendtgørelser om luftforurening?		x	Hvis »ja« angives navn og nr. på den eller de pågældende vejledninger, regler eller bekendtgørelser. Hvis »nej« gå til pkt. 20.
18. Vil anlægsarbejdet kunne overholde de vejledende grænseværdier for luftforurening?			Hvis »Nej« angives overskridelsens omfang og begrundelse for overskridelsen.
19. Vil det samlede anlæg kunne overholde de vejledende grænseværdier for luftforurening?			Hvis »Nej« angives overskridelsens omfang og begrundelse for overskridelsen.
20. Vil projektet give anledning til støvgener eller øgede støvgener I anlægsperioden? I driftsfasen?		x	Hvis »ja« angives omfang og forventet udbredelse.

Projektets karakteristika	Ja	Nej	Tekst
21. Vil projektet give anledning til lugtgener eller øgede lugtgener I anlægsperioden? I driftsfasen?		x	Hvis »ja« angives omfang og forventet udbredelse.
22. Vil anlægget som følge af projektet have behov for belysning som i aften og nattetimer vil kunne oplyse naboarealer og omgivelserne I anlægsperioden? I driftsfasen?		x	Hvis »ja« angives og begrundes omfanget.
23. Er anlægget omfattet af risikobekendtgørelsen, jf. bekendtgørelse om kontrol med risikoen for større uheld med farlige stoffer nr. 1666 af 14. december 2006?		x	

Projektets placering	Ja	Nej	Tekst
24. Kan projektet rummes inden for lokalplanens generelle formål?	x		Hvis »nej«, angiv hvorfor:
25. Forudsætter projektet dispensation fra gældende bygge- og beskyttelseslinjer?		x	nej
26. Indebærer projektet behov for at begrænse anvendelsen af naboarealer?		x	
27. Vil projektet kunne udgøre en hindring for anvendelsen af udlagte råstofområder?		x	
28. Er projektet tænkt placeret indenfor kystnærhedszonen?		x	

Projektets placering	Ja	Nej	Tekst
29. Forudsætter projektet rydning af skov? (skov er et bevokset areal med træer, som danner eller indenfor et rimeligt tidsrum ville danne sluttet skov af højstammede træer, og arealet er større end ½ ha og mere end 20 m bredt.)		x	
30. Vil projektet være i strid med eller til hinder for realiseringen af en rejst fredningssag?		x	
31. Afstanden fra projektet i luftlinje til nærmeste beskyttede naturtype i henhold til naturbeskyttelseslovens § 3.			5 meter
32. Rummer § 3 området beskyttede arter og i givet fald hvilke?		x	
33. Afstanden fra projektet i luftlinje til nærmeste fredede område.			750 meter

34. Afstanden fra projektet i luftlinje til nærmeste Habitatområde (Natura 2000 områder, fuglebeskyttelsesområder og Ramsarområder).			5800
35. Vil det samlede anlæg som følge af projektet kunne overholde kvalitetskravene for vandområder og krav til udledning af forurenende stoffer til vandløb, søer eller havet, jf. bekendtgørelse nr. 1022 af 25. august 2010 og bekendtgørelse nr. 1339 af 21. december 2011 samt kvalitetsmålsætningen i vandplanen?	X		
36. Er projektet placeret i et område med særlige drikkevandinteresser?	X		
37. Er projektet placeret i et område med registreret jordforurening?		X	

Projektets placering	Ja	Nej	Tekst
38. Er der andre lignende anlæg eller aktiviteter i området, der sammen med det ansøgte må forventes at kunne medføre en øget samlet påvirkning af miljøet (Kumulative forhold)?		X	
39. Vil den forventede miljøpåvirkning kunne berøre nabolande?		X	
40. En beskrivelse af de påtænkte foranstaltninger med henblik på at undgå, forebygge eller begrænse væsentlige skadelige virkninger for miljøet?			

41. Undertegnede erklærer herved på tro og love rigtigheden af ovenstående oplysninger.

Dato:

23. juni 2020

Bygherre/anmelder:

Skovdyrkerne Øerne, Damsbovej 11, 5492 Vissenbjerg

### Vejledning

Skemaet udfyldes af bygherren eller dennes rådgiver baseret på bygherrens viden om eget projekt sammenholdt med de oplysninger og vejledninger, der henvises til via skemaet link. Det forudsættes således, at bygherren eller dennes rådgiver er fortrolig med den miljølovgivning som projektet omfattes af. Bygherren skal ikke gennem præcise beregninger angive projektets forventede påvirkninger, men alene tage stilling til overholdelsen af vejledende grænseværdier, og angivne

Farverne "rød/gul/grøn" angiver., hvorvidt det pågældende tema kan antages at kunne medføre, at projektet vurderes at kunne påvirke miljøet væsentligt og dermed være VVM-pligtigt. "Rød" angiver en stor sandsynlighed for VVM-pligt og "grøn" en minim al sandsynlighed for VVM-pligt. Hvis feltet er sort, kan spørgsmålet ikke besvares med ja eller nej. VVM-pligten afgøres dog af VVM-myndigheden. I de fleste tilfælde vil kommunen være VVM-myndighed.

## **Vejledning til VVM-anmeldeskema**

Hvis fanen "STAMDATA" og "Screening" er udfyldt korrekt så henter den selv de nødvendige projektoplysninger.  
**Dog** skal grønne felter udfyldes - og forudfyldte krydser/uudfyldte felter i skemaet ajourføres med det konkrete projekt.

### **Husk kortbilag:**

Skemaet sendes til kommunen sammen med et kortbilag, som indeholder et oversigtskort i eks. 1:50.000, hvor ejendommen er markeret, og et skovkort i målestok eks. 1:5.000 hvor det berørte areal er markeret. Brug evt .  
Det samme kortbilag som bruges til museumshøringen.